

Vernetzung, Biodiversität und Landschaftsqualität & Gruppenberatungen Inforama Hondrich

Traktanden

1. Biodiversität, ökologische Vernetzung und Landschaftsqualität

Projektstand und Ausblick

2. Informationen aus den kantonalen Ämtern

3. Informationen aus dem INFORAMA

4. Landschaftsentwicklungskonzept R-LEK

Regionaler Landschaftsfonds für Landschaftspflege: Projekte/Beispiele

Kulturlandschaftspreis 2026

5. Verschiedenes

Vernetzung, Biodiversität und Landschaftsqualität & Gruppenberatungen Inforama Hondrich

Alle Unterlagen

- Im Gelan
- Online

- www.oberland-ost.ch
- www.inforama.ch

Erhebungen

ERHEBUNG

Aktuelles DZ: **Dokumente und Hinweise**

Dokumententyp	Publikation am	Name	Beschreibung
Anwendungshilfe	01.03.2019	Häufig gestellte Fragen	Häufig gestellte Fragen (technisch)
Vollzugshilfe	24.08.2022	Unterstützende	Liste der Unterstützenden
Formular	22.08.2024	Bewirtschafterverwechsel	Formular
Formular	22.08.2024	Wechsel Gener. gem. usw.	Formular
Formular	02.09.2020	Neuanmeldung Tierhaltung	Neuanmeldung
Formular	12.01.2018	Neuanmeldung Bienenstand	Neuanmeldung
Benutzungsanleitung	04.02.2021	Bearbeiten von Raumdaten	Bearbeitung
Benutzungsanleitung	02.02.2023	Übersichtsblatt Raumdaten	Übersichtsblatt
Vollzugshilfe	03.01.2024	Kulturliste	Kultur
Vollzugshilfe	13.12.2023	Rebfläche natürl. Artenv.	Weisungen zu den Rebflächen mit natürlicher Artenvielfalt
Vollzugshilfe	05.05.2015	Arten: Grün-, Streuefl.	Artenreiche Grün- und Streueflächen im Sommerungsgebiet (agridea)
Vollzugshilfe	29.08.2022	weitere Informationen LOB	weitere Informationen LOB
Vollzugshilfe	30.01.2020	LOB: Massnahmenblätter	Massnahmenblätter für Landschaftsqualitätsbeiträge
Formular	11.12.2024	LOB: Neuinvestitionen	Gesuch / Bewilligung, Neuinvestitionen LOB-Massnahmen
Umlaufschreiben	01.03.2024	LOB: Erphan R. Sekundar	LOB: Sekundäre Erphan und Sekundar

→ Informationen
 → Vorlagen
 → Merkblätter

4

Vernetzung, Biodiversität und Landschaftsqualität & Gruppenberatungen Inforama Hondrich

Stichtagserhebung

- **6. – 27. Februar 2026**
- **Unterstützung:** Erhebungsstellen, Beratung, Hotline ADZ: 031 636 54 90, info.adz@be.ch
- **Rückmeldung** Fachstelle Landschaft erfolgt während der Stichtagserhebung

5

1. Biodiversität, ökologische Vernetzung und Landschaftsqualität

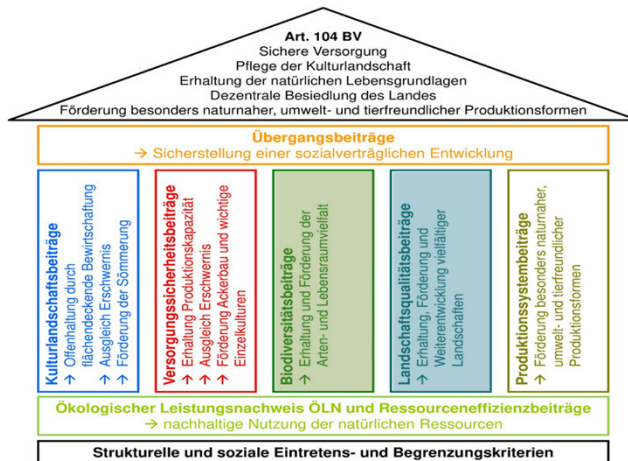
Überblick

Biodiversität

- ⇒ BFF I
- ⇒ BFF II
- ⇒ Vernetzung

Landschaftsqualität

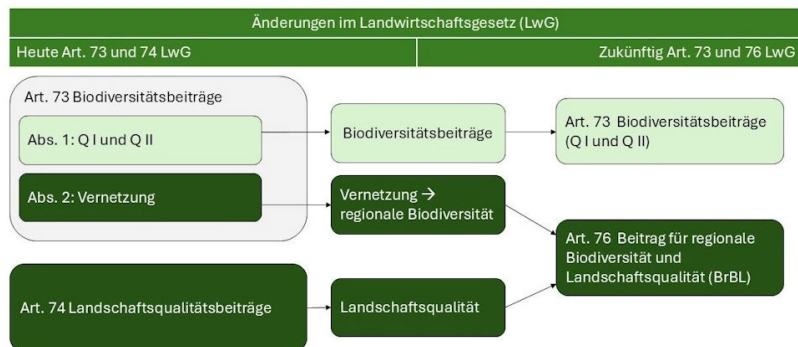
- ⇒ Flexible Massnahmen
- ⇒ Konstante Massnahmen
- ⇒ Investitionsmassnahmen



AP 14-17

1. Biodiversität, ökologische Vernetzung und Landschaftsqualität

AP 22+



1. Biodiversität, ökologische Vernetzung und Landschaftsqualität

Beiträge für regionale Biodiversität und Landschaftsqualität BrBL

- **Zusammenführung von Vernetzung und Landschaftsqualität**
 - Reduktion administrativer Aufwand
 - Verbesserung von Effizienz und Wirkung
- **Einführung geplant per 01.01.2028**
 - Kommunikation der Massnahmen im Sommer 2027
 - Anmeldung der neuen Massnahmen bei Stichtagserhebung 2028
- **Weiterführung** von Vernetzungs- und Landschaftsqualitätsprojekt bis Ende 2027
- **Alle LN- und Sömmerungsbetriebe** können bei BrBL freiwillig Massnahmen anmelden.
- Die bewährten und wirkungsvollen **Massnahmen** sollen bei BrBL weitergeführt werden.

8

1. Biodiversität, ökologische Vernetzung und Landschaftsqualität

Beiträge für regionale Biodiversität und Landschaftsqualität BrBL

▪ Zeitplan



10

1. Biodiversität, ökologische Vernetzung und Landschaftsqualität

Beiträge für regionale Biodiversität und Landschaftsqualität BrBL

- **Projekterarbeitung durch die Kantone unter Einbezug folgender Organisationen**
 - Kantonale Fachstellen (ANF, ADZ, FI, AWN, AGR)
 - Beratung (INFORAMA, FRIJ, Private Büros)
 - Berner Bauernverband
 - Regionen (regionale Koordinationsstellen RKS)
 - **RKS – Begleitgruppensitzung am 30. Oktober 2025**
 - **RKS – Begleitgruppensitzung am 12. März 2026**
- **Richtlinie des Bundes zu BrBL**
 - Grundsätze zu den Massnahmen
 - Bundesmassnahmen

11

1. Biodiversität, ökologische Vernetzung und Landschaftsqualität

Beiträge für regionale Biodiversität und Landschaftsqualität BrBL

- **Grundsätze zu den Massnahmen**
 - Positive Wirkung (auf die regionale Biodiversität und/oder Landschaftsqualität)
 - Beitrag zur Erreichung der Projekterziele
 - Geringer administrativer Aufwand für den Betrieb
 - Angemessenheit des Beitragsansatzes
 - Kontrollierbarkeit
 - keine Doppelfinanzierung mit anderen Finanzierungsmöglichkeiten (LwG, NSG)
- **keine Mitnahmeeffekte ohne Zusätzlichkeit**

12

1. Biodiversität, ökologische Vernetzung und Landschaftsqualität

Beiträge für regionale Biodiversität und Landschaftsqualität BrBL

▪ Bundesmassnahmen



Kleinstrukturen

Pflanzung von EBBG und HOFO

Anlegen /Pflegen von Kleingewässer/Tümpel

Pflanzung von Hecken

Pflege von EBBG

Trockenmauern

1. Biodiversität, ökologische Vernetzung und Landschaftsqualität

Beiträge für regionale Biodiversität und Landschaftsqualität BrBL

▪ Bundesmassnahmen



Farbige Hauptkulturen

Neuansaat (Heudrusch od. regionales Saatgut)

Hoher Anteil ökologisch wertvoller Flächen pro Betrieb (zonenspezifisch)

-> EXWI, WIGW, EXWE nur mit BFF II

Ackerbegleitflora

Gestaffelte Nutzung auf Betriebsebene

Gebietsspezifischer Zusatzbeitrag

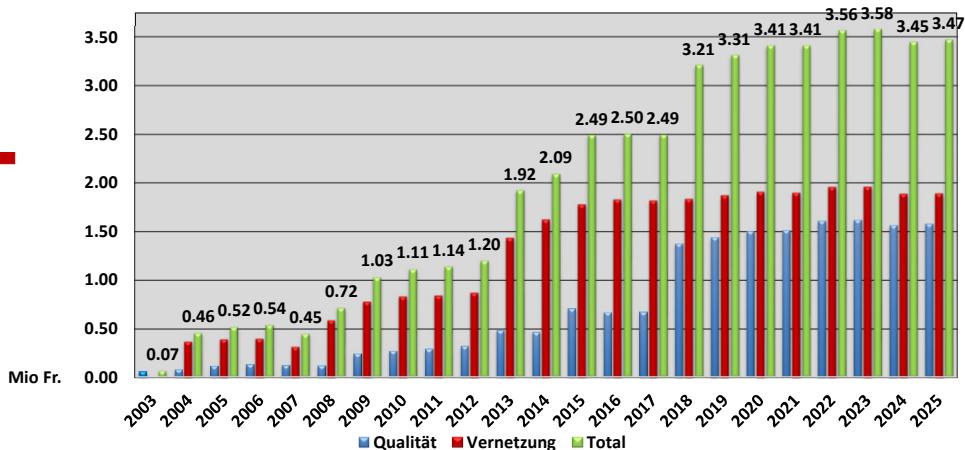
1. Biodiversität, ökologische Vernetzung und Landschaftsqualität

Überblick Ergebnisse 2003-2025: BFF II und V Total

BFF 2: 1.58 Mio. Fr.

V: 1.89 Mio. Fr.

Total: 3.47 Mio. Fr.



16

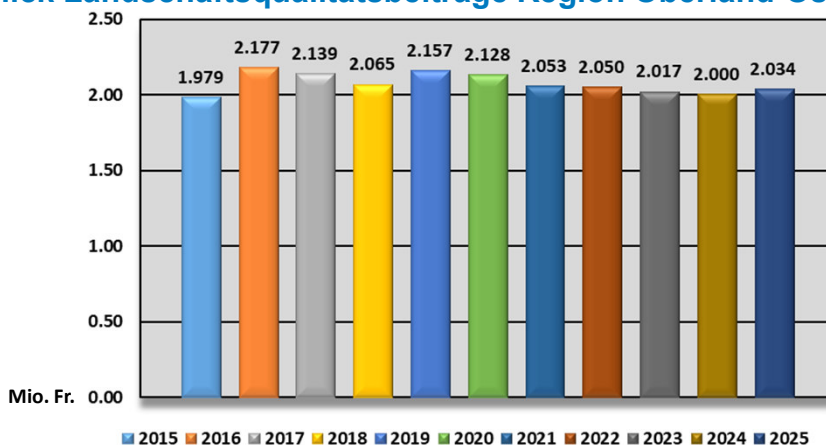
Biodiversitätsförderflächen Typ	Kultur Code BLW	Qualitätsstufe I / BFF I Fr./ha oder Baum				Qualitätsstufe II / BFF II ⁴ Fr./ha oder Baum				Vernetzung V Fr./ha od. Baum Alle Zonen	Natur- und Heimatschutzgesetz	
		TZ	HZ	BZ I + II	BZ III + IV	TZ	HZ	BZ I + II	BZ III + IV			SöGe
Wiesen und Weiden												
Extensiv genutzte Wiese	611	780	560	300	1920	1840	1700	1100			Kantonale Beiträge möglich für Biotopeinventarflächen, Flächen in kantonalen Naturschutzgebieten und für Artenschutz.	
Wenig intensiv genutzte Wiese	612			300	1540	1470	1360	1000		1000		
Streufläche	851	1440	1220	860	680	2060	1980	1840	1770			
Extensiv genutzte Weide	617									500		
Waldweide	618			300				700				
Uferwiese	634									1000		
Artenreiche Grün- und Streuflächen im SöGe ¹	931								150			
Acker												
Ackerschonstreifen				2300								
Buntbrache	556		3800							1000		
Rotationsbrache	557		3300									
Saum auf Ackerfläche	559		3300									
Nützlingsstreifen auf offener Ackerfläche ²	572		3300									
Getreide in weiter Reihe ³										600		
Dauerkulturen und Gehölz												
Hochstamm-Feldobstbäume	921											
Kastanienbäume	923			13.50				31.50				
Nussbäume	922							16.50		5		
Standortgerechte Einzelbäume und Alleen	924											
Hecken, Feld- und Ufergehölze, inkl. Krautsaum	852			2160				2840				
Rebfläche mit natürlicher Artenvielfalt	717							1100		1000		
Andere⁵												
Wassergraben, Tümpel, Teich	904											
Ruderalfläche, Steinhäufen, -wälle	905											
Trockenmauer	906											

¹ Nicht anrechenbar an den ÖLN ² Förderung nicht via BFF- sondern via Produktionssystembeiträge PSB
³ Anrechenbar an den ÖLN, keine BFF und V-Beiträge
⁴ Für Wiesen und Weiden auf Trockenstandorten/Feuchtgebieten Vertrag mit der ANF abschliessen und für Vernetzung anmelden. Bewirtschaftung (inkl. Schnittvarianten) gemäss Vertrag mit der ANF.

17

1. Biodiversität, ökologische Vernetzung und Landschaftsqualität

Überblick Landschaftsqualitätsbeiträge Region Oberland-Ost

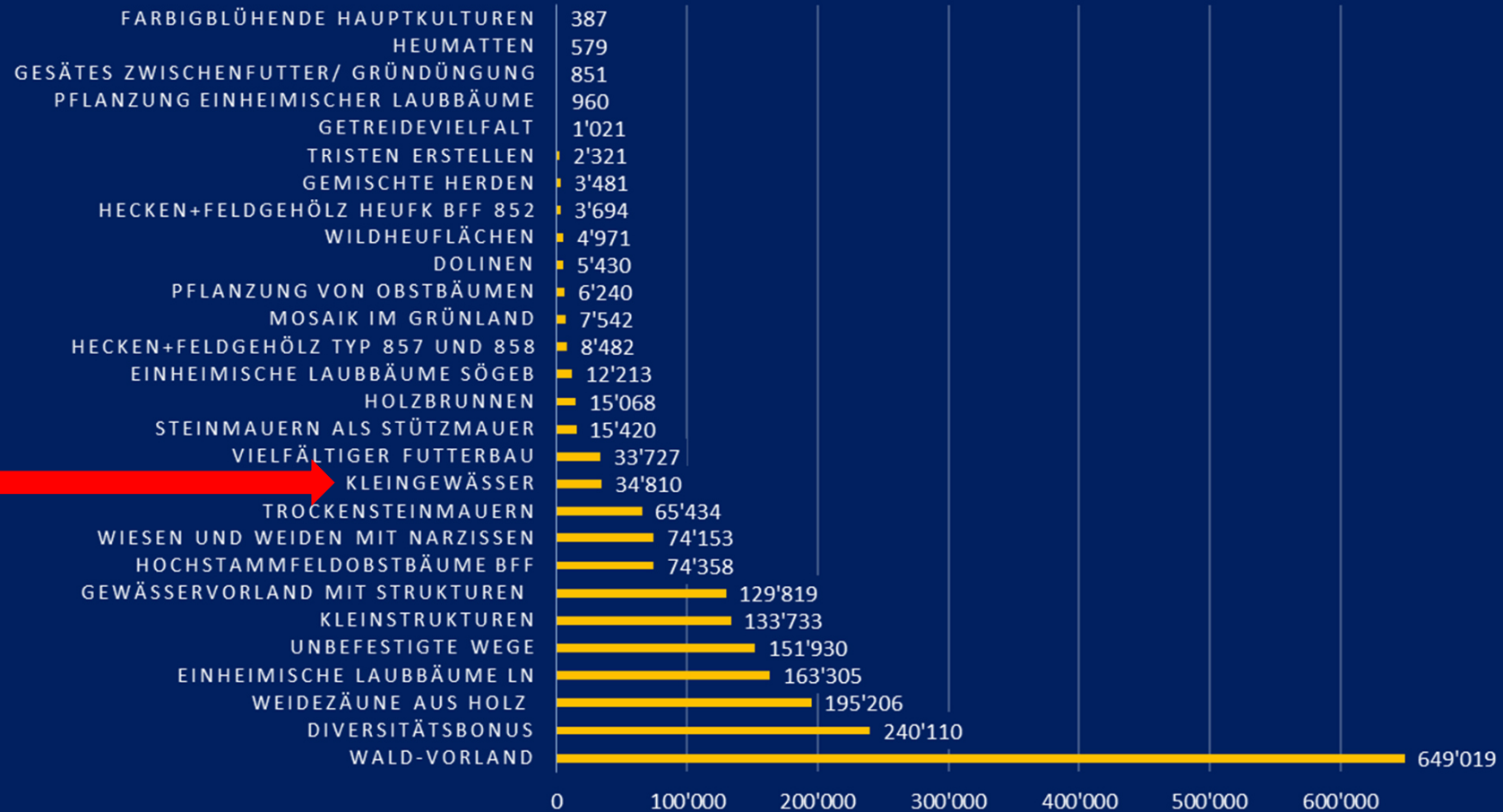


18

Nr.	LN	SG	Massnahme	Beitrag/Jahr (Fr./Einheit)	Max./Betrieb + Jahr
1.7	<input checked="" type="checkbox"/>	<input type="checkbox"/>	Mosaik im Grünland durch offene Ackerfläche	300 Fr./Betrieb	
2.1	<input checked="" type="checkbox"/>	<input type="checkbox"/>	Vielfältiger Futterbau	200 Fr./Grünlandtyp	1200 Fr.
2.2.1/2	<input checked="" type="checkbox"/>	<input checked="" type="checkbox"/>	Flächen mit Narzissen/Krokussen/Osterglocken	LN: 75 Fr./ha; SG: 25 Fr./ha	
2.4	<input checked="" type="checkbox"/>	<input checked="" type="checkbox"/>	Gemischte Herden	750 Fr./Betrieb	750 Fr.
2.5	<input checked="" type="checkbox"/>	<input type="checkbox"/>	Tristen erstellen	250 Fr./Triste (min. 1/Jahr)	einmaliger Beitrag pro Triste
2.6	<input type="checkbox"/>	<input checked="" type="checkbox"/>	Heumatten <i>(keine LN-Flächen!)</i>	1.6 Fr./a (min. 10 a)	100 a = 160 Fr.
2.7	<input type="checkbox"/>	<input checked="" type="checkbox"/>	Wildheufelder <i>(keine LN-Flächen!)</i>	9 Fr./a (min. 10 a)	→ Vereinbarung mit der ANF!
3.1.1/2	<input checked="" type="checkbox"/>	<input checked="" type="checkbox"/>	Dolinen	20 Fr./Doline	
3.2.1	<input checked="" type="checkbox"/>	<input type="checkbox"/>	Einzelbäume, Baumreihen, Alleen	30 Fr./Baum	200 Bäume = 6000 Fr.
3.2.2	<input type="checkbox"/>	<input checked="" type="checkbox"/>	Einzelbäume, Baumreihen, Alleen	10 Fr./Baum	200 Bäume = 2000 Fr. max. Ø 1 Baum/ha
3.2.3	<input checked="" type="checkbox"/>	<input type="checkbox"/>	Pflanzung Einzelbäume, Baumreihen → bei mehr als 5 Bäumen/Jahr: Gesuch stellen	160 Fr./Baum (einmaliger Beitrag)	20 Bäume / 8 J. = 3200 Fr.
3.3.1/2	<input checked="" type="checkbox"/>	<input type="checkbox"/>	Hecken, Feld- und Ufergehölz	5 Fr./Are (852 BFF-Element) 20 Fr./Are (857,858)	
3.4.1	<input checked="" type="checkbox"/>	<input type="checkbox"/>	Hochstammfeldobstbäume	10 Fr./Baum	200 Bäume = 2000 Fr.
3.4.2	<input checked="" type="checkbox"/>	<input type="checkbox"/>	Pflanzung Hochstammfeldobstbäume → bei mehr als 5 Bäumen/Jahr: Gesuch stellen	160 Fr./Baum (einmalige Zahlung)	20 Bäume / 8 J. = 3200 Fr.
3.5	<input checked="" type="checkbox"/>	<input type="checkbox"/>	Kleinstrukturen	20 Fr./Element	50 Elemente = 1000 Fr.
3.6	<input checked="" type="checkbox"/>	<input type="checkbox"/>	Waldvorland	1.55 Fr./m	2'000 m = 3100 Fr.
4.1	<input checked="" type="checkbox"/>	<input checked="" type="checkbox"/>	Gewässervorland mit Strukturen	1.35 Fr./m	2'000 m = 2700 Fr.
4.2	<input checked="" type="checkbox"/>	<input checked="" type="checkbox"/>	Stehende Kleingewässer	150 Fr./Element	
5.1.1/2	<input checked="" type="checkbox"/>	<input checked="" type="checkbox"/>	Trockensteinmauern und Steinwälle	1 Fr./m	2'000 m = 2000 Fr.
5.2	<input checked="" type="checkbox"/>	<input checked="" type="checkbox"/>	Traditionelle Steinmauer als Stützmauer	1 Fr./m	2'000 m = 2000 Fr.
5.3	<input checked="" type="checkbox"/>	<input type="checkbox"/>	Unbefestigte Bewirtschaftungswege oder Wanderwege	1.30 Fr./m	2'000 m = 2600 Fr.
5.4.1/2	<input checked="" type="checkbox"/>	<input checked="" type="checkbox"/>	Weideinfrastruktur aus Holz	0.32 Fr./m	5'000 m = 1600 Fr.
5.5.1/2	<input checked="" type="checkbox"/>	<input checked="" type="checkbox"/>	Holzbrunnen <i>(Tränke auf Weide)</i>	40 Fr./Brunnen	5 Brunnen = 200 Fr.

19

BEITRÄGE FÜR LQ - MASSNAHMEN 2025 OO



1. Biodiversität, ökologische Vernetzung und Landschaftsqualität

Landschaftsqualität

Naturnahe stehende Kleingewässer



Amphibien sind
stark gefährdet!

150 Fr./Jahr
226 angemeldet!

sanu-Kurs 04.06.26

Klein-
gewässer
anlegen



14 der 20 Amphibienarten sind stark bedroht und stehen auf der roten Liste der gefährdeten Amphibienarten in der Schweiz.

Gründe

- Lebensraumverlust, insbesondere Laichgewässer, fehlende Vernetzung
- > vernässte Stellen im Land nicht drainieren, evtl. Tümpel anlegen
- Zerschnittener Lebensraum durch Strassen, insbesondere bei den Wanderungen gefährlich oder gar unüberwindbar
- Strukturarmut
- Entwässerungssysteme (Schächte, Kanalisation)
- Katzen und eingewanderte Arten (Seefrosch, Goldfisch)
- **Weiher, Teiche, Tümpel: 150 Fr./Element/Jahr auf LN und SöGeb**
- Grösse inkl. Pufferstreifen (6m): min. 1.5 a – max. 5 a
- Grösse Wasserfläche: max. 5 a

1. Biodiversität, ökologische Vernetzung und Landschaftsqualität

Überblick

Biodiversität

⇒ **BFF I**

⇒ **BFF II**

⇒ **Vernetzung**

- Teilnahme obligatorisch → ÖLN → DZ
- min. 7% der LN
- verschiedene Elemente/Kulturen
- kein Dünger (ausser WIGW und HOFO)
- keine PSM (ausser Einzelstock und HOFO)
- Schnittgut abführen, Mulchen verboten
- Einsatz von Steinbrechmaschinen verboten
- Schnitttermin nach DZV 15. Juni - 1. Juli - 15. Juli

EXWI mit BFF II -> neu als WIGW umgemeldet: BFF II bleibt bestehen.

EXWI zu WIGW und umgekehrt wechseln: Bleibt die Variantenwahl oder gibt es eine neue Wahl der Variante?

Wird nur der Flächentyp geändert und nicht das Polygon neu gezeichnet, so bleibt die Nutzungsvariante der Vernetzung.

1. Biodiversität, ökologische Vernetzung und Landschaftsqualität

Überblick

Biodiversität

- ⇒ BFF I
- ⇒ **BFF II**
- ⇒ Vernetzung

- Teilnahme freiwillig
- grosse Artenvielfalt = «Qualität»
- Anmeldung an Stichtagserhebung
- Kontrolle durch landwirtschaftliche Inspektionsstelle
- 90 Fr. an Erstkontrolle von RK OO
- Einsatz von Mähauflbereiter nicht zulässig

25

26

Erhebungen PID: 441159 | Name, Vorname: ... B ID: 108458 | Betr. Typ: LBV mit DZ | Betr. Name: ...

ERHEBUNG

- Aktuelles / Information
- Erhebungsstelle
- Überprüfen Bewirtschaftung
- Bewirtschaftung
- Arbeitskräfte
- Zahlverbindung
- Tiere / Standorte
- Bewirtschaftungseinheiten
- Landabgabe
- Kulturen / BFF I
- BFF II / Vernetzung**
- Landschaftsqualität
- Massnahmen
- Massnahmendetails
- Kantonale Massnahmen
- Vereinfachte Nährstoffbilanz
- Dokumente bestellen
- Prüfen und Aktualisieren

SONDERBEWILLIGUNG

Biodiversität Dokumente und Hinweise

Kultur

BEWIRTSCHAFTUNGSEINHEIT

Auswahl

Bewirtschaftungseinheit

ANGABEN ZUR KULTUR

ID Kultur	1149052	AUSSCHLUSS DZV ART. 65A	BFF I / Vern.	<input type="text"/>
Kultur	617 EXWE		BFF II	<input type="text"/>
Name Kultur	<input type="text"/>			
Kulturfläche / Bäume	61.07			
Vertrag Beginn	01.01.2024	Laufzeit Jahre	<input type="checkbox"/>	Verlängerung Jahre <input type="text" value="0"/>

BIODIVERSITÄT (BFF II QUALITÄT)

BFF II	<input type="text"/>	NS-V	<input type="text"/>	VERNETZUNG	<input type="text" value="0"/>	Vertrag Ab	<input type="text"/>	Vertrag Nr.	<input type="text"/>
Attest	<input type="checkbox"/>	B/INV	<input type="text" value="0"/>	Nutzungsvariante	<input type="text"/>				
Neu-Anmeldung	<input checked="" type="checkbox"/>			Neu-Anmeldung	<input checked="" type="checkbox"/>	Bestätigt	<input type="checkbox"/>	Abgelehnt	<input type="checkbox"/>
Letzte Änderung	441159 06.02.2024			Letzte Änderung	<input type="text"/>	Massgebend	<input type="checkbox"/>		

Bewirtschaftungseinheit	ID Kultur	Kultur	Kulturfläche	NS-V alle	B/INV	Q Anm.	BFF II	Attest	V Anm.	V Massg.	Vernetzung	Vertrag ab	Nutzung	Typ BFF16
802513	1149052	617 EXWE	61.07			0	<input checked="" type="checkbox"/>	<input checked="" type="checkbox"/>	<input type="checkbox"/>	<input type="checkbox"/>	0			

26

1

1. Biodiversität, ökologische Vernetzung und Landschaftsqualität

Überblick

Biodiversität

⇒ BFF I

⇒ BFF II

⇒ **Vernetzung**

- Vernetzungsprojekt 2017 - 2024 → **abgeschlossen**
- Übergangsphase 01.01.2025 – 31.12.2027
 - Massnahmen und Anforderungen bleiben gleich
 - Teilnahme freiwillig und alle BFF-Elemente auf LN
 - Einsatz von Mähauflbereiter nicht zulässig
 - **Abmeldung per Formular «Eingriff in eine BFF»**
- Anmeldung an Stichtagserhebung → **kontrollieren**
- 10% Rückzugsfläche obligatorisch → **max. 20%**
- Verschiedene Schnittvarianten möglich → **V1 – V6**
- Betriebsberatung obligatorisch (1 x in 8 Jahren) ✓

Die Vernetzung gehört in der aktuellen AP zum System der Biodiversitätsförderung. Grundlage für die Beiträge und Auflagen ist das kantonale Vernetzungsprojekt.

Massnahmen und Anforderungen werden unverändert weitergeführt bis Ende 2027.

Erhebungen PID: 441159 | Name, Vorname: | B ID: 108458 | Betr. Typ: LBV mit DZ | Betr. Name:

ERHEBUNG Biodiversität | Dokumente und Hinweise

Kultur

BEWIRTSCHAFTUNGSEINHEIT
 Auswahl Bewirtschaftungseinheit: Alle Bewirtschaftungseinheiten

ANGABEN ZUR KULTUR AUSSCHLUSS DZV ART. 55A

ID Kultur: 990818 BFF I / Vern.
 Kultur: 611 EXWI BFF II
 Name Kultur:
 Kulturfäche / Bäume: 9.95
 Vertrag Beginn: 01.01.2021 Laufzeit Jahre Verlängerung Jahre 0

BIODIVERSITÄT (BFF II QUALITÄT) VERNETZUNG

BFF II: NS-V B/INV 0 Vernetzung 9.95 Vertrag Ab 01.01.2021 Vertrag Nr.
 Attest:
 Neu-Anmeldung:
 Letzte Änderung:
 Nutzungsvariante: flexibler Schnitzeitpunkt mit Rückzugstreifen
 Neu-Anmeldung: Bestätigt Abgelehnt Massgebend
 Letzte Änderung: 477675 03.05.2021 15:53:47

SONDERBEWILLIGUNG KULTUREN

Bewirtschaftungseinheit	ID Kultur	Kultur	Kulturfäche	NS-V alle	B/INV	Q Anm.	BFF II	Attest	V Anm.	V Massg.	Vernetzung	Vertrag ab	Nutzung	Typ BFF16	Zone	Massnahme
629252	990818	611 EXWI	9.95	0						<input checked="" type="checkbox"/>	9.95	01.01.2021	flexibler Schnitzeit...		53	Erhaltungsgebiet
629252	642226	612 WIGW	53.68	0						<input checked="" type="checkbox"/>	53.68	01.01.2017	Schnitzeitpunkt n...		53	Erhaltungsgebiet
629252	642229	617 EXWE	128.98	0		124.19	01.01.2014			<input checked="" type="checkbox"/>	128.98	01.01.2015			53	Erhaltungsgebiet
629252	642223	617 EXWE	43.56	0		32.61	01.01.2014			<input checked="" type="checkbox"/>	43.56	01.01.2015			53	Erhaltungsgebiet
629252	642210	617 EXWE	58.30	0		19.38	01.01.2014			<input checked="" type="checkbox"/>	58.30	01.01.2015			53	Erhaltungsgebiet
674758	761346	617 EXWE	25.58	0						<input checked="" type="checkbox"/>	25.58	01.01.2015			52	Erhaltungsgebiet
672699	721414	617 EXWE	246.17	0		238.26	01.01.2020			<input checked="" type="checkbox"/>	246.17	01.01.2015			52	Erhaltungsgebiet
683123	813654	617 EXWE	36.35	0						<input checked="" type="checkbox"/>	36.35	01.01.2020			52	Erhaltungsgebiet
710661	813637	617 EXWE	37.44	0		37.09	01.01.2014			<input checked="" type="checkbox"/>	37.44	01.01.2020			52	Erhaltungsgebiet
795687	1126549	617 EXWE	202.61	0						<input checked="" type="checkbox"/>	202.61	01.01.2023			52	Erhaltungsgebiet
802513	1149052	617 EXWE	61.07	0	<input checked="" type="checkbox"/>				<input checked="" type="checkbox"/>	<input type="checkbox"/>	0				52	Erhaltungsgebiet
670895	717490	618 WAWA	36.35	0						<input checked="" type="checkbox"/>	36.35	01.01.2015			52	Erhaltungsgebiet
629252	668127	921 HOFO	1							<input checked="" type="checkbox"/>	1	01.01.2015			53	Erhaltungsgebiet

In der Region Oberland-Ost können alle im BFF I – System angemeldeten Flächen und Elemente auch in der Vernetzung angemeldet werden. Dies muss an der Stichtagserhebung bei jeder neu als BFF I angemeldeten Fläche gemacht werden – falls es gewünscht ist, denn es ist freiwillig.

Anmeldung vergessen – nachholen!

1. Biodiversität, ökologische Vernetzung und Landschaftsqualität

Überblick

Biodiversität


⇒ BFF I

⇒ BFF II

⇒ **Vernetzung**

Bewirtschaftungsvorschriften: Vernetzung

- 10-20 % Rückzugsfläche stehen lassen: EXWI, WIGW, STFL, UFWI
- **Rückzugsfläche jedes Jahr an anderer Stelle!**



32

1. Biodiversität, ökologische Vernetzung und Landschaftsqualität

Überblick

Biodiversität

⇒ BFF I

⇒ BFF II

⇒ **Vernetzung**

Bewirtschaftungsvorschriften: Vernetzung

- 10-20 % Rückzugsfläche stehen lassen: EXWI, WIGW, STFL, UFWI
- **Rückzugsfläche jedes Jahr an anderer Stelle!**



33

1. Biodiversität, ökologische Vernetzung und Landschaftsqualität

Variante	Zone	Schnittregime	Rückzugsfläche	Herbstweide
1 Standard	Alle	Termin nach DZV: 15.6./1.7./15.7. Min. 1 Mähnutzung pro Jahr	10-20% bei jedem Schnitt	1. Sept. - 30. Nov
2 Gestaffelter Schnitt	Alle	1. Schnitt: Max. 1/2 der Fläche frühestens 20 Tage vor DZV-Termin. Rest frühestens 4 Wo nach 1. Hälfte. → Frühschnittfläche jährlich wechseln	Keine Rückzugsfläche	1. Sept. - 30. Nov
3 Flexibler Schnitt	Alle	1. Schnitt frei, dann bis 31. August Schnittintervall immer min. 8 Wo.	10-20% bei jedem Schnitt	1. Sept. - 30. Nov
4 Einmaliger Schnitt	Alle	Termin frei Nur 1 Schnittnutzung gestattet	Keine Rückzugsfläche	Keine Herbstweide
5 Ätzheu	BZ	→ Nutzungsvereinbarung mit ANF Termin Frühjahrsweide frei, dann bis 31. August Schnittintervall min. 8 Wo.	10-20% bei jeder Nutzung	1. Sept. - 30. Nov
6 Artspezifisch	Gemäss Vereinbarung mit der Abteilung Naturförderung ANF			

Variante 5: Aetzheu (nur BZ I – IV)

- WIGW nur mit min. 50% Anteil BFF II
- Erste Nutzung: kurzes schonendes Überweiden im Frühjahr, 10 – 20% Restvegetation bleibt.
- Nutzungsintervall bis zum 31. August mindestens 8 Wochen; die zweite Nutzung ist in jedem Fall eine Schnittnutzung.

Variante 6: Artenspezifische Bewirtschaftung

- Es gilt immer die im Vertrag mit der ANF vorgesehene Bewirtschaftung!

Nutzungsvarianten bei den EXWI und WIGW können via Beratung/Kontakt durch die Vernetzungsberaterin geändert werden.

Erhebungen | PID: 441159 | Name, Vorname: | B ID: 108458 | Betr. Typ: LBV mit OZ | Betr. Name:

ERHEBUNG | Biodiversität | Dokumente und Hinweise

Kultur

BEWIRTSCHAFTUNGSEINHEIT

Auswahl Bewirtschaftungseinheit: **Alle Bewirtschaftungseinheiten**

ANGABEN ZUR KULTUR

ID Kultur: 990816 | Kultur: 611 EXWI | AUSSCHLUSS DZV ART. 55A

Name Kultur: | Kulturfäche / Bäume: 9.95 | Vertrag Beginn: 01.01.2021 | Laufzeit Jahre: | Verlängerung Jahre: 0

BIODIVERSITÄT (BFF II QUALITÄT)

BFF II: | NS-V: | B/INV: 0

VERNETZUNG

Vernetzung: 9.95 | Vertrag Ab: 01.1.2021 | Vertrag Nr.: |

Nutzungsvariante: flexibler Schnitzeitpunkt mit Rückzugstreifen | Bestätigt: | Abgelehnt: | Massgebend: |

Neu-Anmeldung: | Letzte Änderung: 477675 03.05.2021 15:53:47

Bewirtschaftungseinheit	ID Kultur	Kultur	Kulturfäche	NS-V alle	B/INV	Q Anm.	BFF II	Attest	V Anm.	V Massg.	Vernetzung	Vertrag ab	Nutzung	Typ BFF16	Zone	Massnahme
629252	990816	611 EXWI	9.95	0						<input checked="" type="checkbox"/>	9.95	01.01.2021	flexibler Schnitzeitp...		53	Erhaltungsgebiet
629252	642226	612 WIGW	53.68	0						<input checked="" type="checkbox"/>	53.68	01.01.2017	Schnitzeitpunkt n...		53	Erhaltungsgebiet
629252	642229	617 EXWE	128.98	0		124.19	01.01.2014			<input checked="" type="checkbox"/>	128.98	01.01.2015			53	Erhaltungsgebiet
629252	642223	617 EXWE	43.56	0		32.61	01.01.2014			<input checked="" type="checkbox"/>	43.56	01.01.2015			53	Erhaltungsgebiet
629252	642210	617 EXWE	58.30	0		19.38	01.01.2014			<input checked="" type="checkbox"/>	58.30	01.01.2015			53	Erhaltungsgebiet
674758	761346	617 EXWE	25.58	0						<input checked="" type="checkbox"/>	25.58	01.01.2015			52	Erhaltungsgebiet
672899	721414	617 EXWE	246.17	0		238.26	01.01.2020			<input checked="" type="checkbox"/>	246.17	01.01.2015			52	Erhaltungsgebiet
683123	813654	617 EXWE	36.35	0						<input checked="" type="checkbox"/>	36.35	01.01.2020			52	Erhaltungsgebiet
710661	813637	617 EXWE	37.44	0		37.09	01.01.2014			<input checked="" type="checkbox"/>	37.44	01.01.2020			52	Erhaltungsgebiet
795687	1126549	617 EXWE	202.61	0						<input checked="" type="checkbox"/>	202.61	01.01.2023			52	Erhaltungsgebiet
802513	1149052	617 EXWE	61.07	0						<input checked="" type="checkbox"/>	0				52	Erhaltungsgebiet
670895	717490	618 WAWE	36.35	0						<input checked="" type="checkbox"/>	36.35	01.01.2015			52	Erhaltungsgebiet
629252	668127	921 HOFO	1							<input checked="" type="checkbox"/>	1	01.01.2015			53	Erhaltungsgebiet

36

18.02.2026
 Informationsveranstaltung für Landwirte
 Vernetzung, Biodiversität und Landschaftsqualität
 & Gruppenberatungen Inforama Hondrich

INFORAMA
 BILDUNGS-, BERATUNGS- UND TAGUNGSZENTRUM

Regionalkonferenz
 Oberland-Ost

37

1. Biodiversität, ökologische Vernetzung und Landschaftsqualität

Überblick

Biodiversität

⇒ BFF I

⇒ BFF II

⇒ **Vernetzung**

- Vernetzungsprojekt 2017 - 2024 → abgeschlossen
- Übergangsphase 01.01.2025 – 31.12.2027
 → Massnahmen und Anforderungen bleiben gleich

ERHEBUNG | Bewirtschaftung | Dokumente und Hinweise

Aktuelles / Information

Erhebungsstelle

Überprüfen Bewirtschaftung

Bewirtschaftung

Arbeitskräfte

Zahlverbindung

Mitglieder

Tiere / Standorte

Bewirtschaftungseinheiten

Landabgabe

ANGABEN ZUM ZUR BEWIRTSCHAFTERIN

PID

Versicherungs Nr.

Geburt / Gründung

Name

Strasse

Postfach / Nr.

PLZ / Ort

Wohnsitzgemeinde

Beratungspflicht erfüllt

Beratung am: 15.06.2019

Kein Postfach

3555

Trubschachen

908

Trub

- **Betriebsberatung obligatorisch (1 x in 8 Jahren) ✓**

37

1. Biodiversität, ökologische Vernetzung und Landschaftsqualität

Überblick

Biodiversität

⇒ BFF I

⇒ BFF II

⇒ Vernetzung

⇒ Naturschutz

- Inventarflächen (Trockenstandorte/Feuchtgebiete)
- NHG – Grundbeitrag und Zusatzbeiträge
- Bewirtschaftung gemäss Vertrag mit ANF
- Ohne Vertragsabschluss keine BFF – Beiträge

Erhebungen PID: 441159

ERHEBUNG

- Aktuelles / Information
- Erhebungsstelle
- Überprüfen Bewirtschaftung
- Bewirtschaftung
- Arbeitskräfte
- Zahlverbindung
- Tiere / Standorte
- Bewirtschaftungseinheiten
- Landabgabe
- Kulturen / BFF I
- **BFF II / Vernetzung**
- Landschaftsqualität
- Massnahmen
- Massnahmedetails
- Kantonale Massnahmen
- Vereinfachte Nährstoffbilanz
- Dokumente bestellen
- Prüfen und Aktualisieren

SONDERBEWILLIGUNG

Tabelleneigenschaften

Ausgabe	Kopfzeile	Breite (cm)
<input checked="" type="checkbox"/>	Bewirtschaftungseinheit	5.29
<input checked="" type="checkbox"/>	ID Kultur	1.85
<input checked="" type="checkbox"/>	Kultur	5.29
<input checked="" type="checkbox"/>	Kulturfläche	2.65
<input checked="" type="checkbox"/>	NS-V alle	2.65
<input checked="" type="checkbox"/>	B/INV	2.65
<input checked="" type="checkbox"/>	Q Anm.	1.59
<input checked="" type="checkbox"/>	BFF II	2.38

OK Abbrechen

Biodiversität Dokumente und Hinweise

Kultur

BEWIRTSCHAFTUNGSEINHEIT

Auswahl Bewirtschaftungseinheit

ANGABEN ZUR KULTUR

ID Kultur

Kultur

Name Kultur

Kulturfläche / Bäume

Vertrag Beginn

BIODIVERSITÄT (BFF II QUALITÄT)

BFF II

Attest

Neu-Anmeldung

Letzte

Änderung

B/INV 0

Vernetzung 9.95

Vertrag Ab 01.01.2021

Vertrag Nr.

Nutzungsvariante flexibel Schnittpunkt mit Rückzugstreifen

Neu-Anmeldung Bestätigt Abgelehnt

Letzte Änderung 477675 03.05.2021 15:53:47

Massgebend

Bewirtschaftungseinheit	ID Kultur	Kultur	Kulturfläche	NS-V alle	B/INV	Q Anm.	BFF II	Attest	V.An	Drucken	Exportieren	Vernetzung	Vertrag ab	Nutzung	Typ BFF16	Zone	Massnahme
629252	990818	611 EXWI	9.95		0							9.95	01.01.2021	flexibler Schnitzeit...		53	Erhaltungsgebiet
629252	642226	612 WIGW	53.68		0					<input checked="" type="checkbox"/>	<input checked="" type="checkbox"/>	53.68	01.01.2017	Schnitzeitpunkt n...		53	Erhaltungsgebiet
629252	642229	617 EXWE	128.98		0		124.19	01.01.2014		<input checked="" type="checkbox"/>	<input checked="" type="checkbox"/>	128.98	01.01.2015			53	Erhaltungsgebiet
629252	642223	617 EXWE	43.56		0		32.61	01.01.2014		<input checked="" type="checkbox"/>	<input checked="" type="checkbox"/>	43.56	01.01.2015			53	Erhaltungsgebiet
629252	642210	617 EXWE	58.30		0		19.38	01.01.2014		<input checked="" type="checkbox"/>	<input checked="" type="checkbox"/>	58.30	01.01.2015			53	Erhaltungsgebiet
674758	761346	617 EXWE	25.58		0					<input checked="" type="checkbox"/>	<input checked="" type="checkbox"/>	25.58	01.01.2015			52	Erhaltungsgebiet
672699	721414	617 EXWE	246.17		0		238.26	01.01.2020		<input checked="" type="checkbox"/>	<input checked="" type="checkbox"/>	246.17	01.01.2015			52	Erhaltungsgebiet
683123	813654	617 EXWE	36.35		0					<input checked="" type="checkbox"/>	<input checked="" type="checkbox"/>	36.35	01.01.2020			52	Erhaltungsgebiet
710661	813637	617 EXWE	37.44		0		37.09	01.01.2014		<input checked="" type="checkbox"/>	<input checked="" type="checkbox"/>	37.44	01.01.2020			52	Erhaltungsgebiet
795687	1126549	617 EXWE	202.61		0					<input checked="" type="checkbox"/>	<input checked="" type="checkbox"/>	202.61	01.01.2023			52	Erhaltungsgebiet
802513	1149052	617 EXWE	61.07		0	<input checked="" type="checkbox"/>			<input checked="" type="checkbox"/>	<input type="checkbox"/>	<input type="checkbox"/>	0				52	Erhaltungsgebiet
670895	717490	618 WAWA	36.35		0					<input checked="" type="checkbox"/>	<input checked="" type="checkbox"/>	36.35	01.01.2015			52	Erhaltungsgebiet
629252	668127	921 HOFO	1							<input checked="" type="checkbox"/>	<input checked="" type="checkbox"/>	1	01.01.2015			53	Erhaltungsgebiet

- Tabelle oben an beliebiger Stelle anklicken (rechte Maustaste)
- Es erscheint die Auswahl Drucken oder Exportieren (Excel)
- Exportieren auswählen (empfohlen)
- Die gewünschten Tabelleneigenschaften anwählen und ok klicken
- Danach kann die Excel-Tabelle wie gewünscht angepasst und ausgedruckt werden.
- Funktioniert in der Erhebung auch bei anderen Tabellen so!

1. Biodiversität, ökologische Vernetzung und Landschaftsqualität

40

1. Biodiversität, ökologische Vernetzung und Landschaftsqualität

Eckdatenblatt

- allg. Betriebsinformationen
- Angaben Tierbestand
- Angaben Bewirtschaftungseinheiten
- **Übersicht BFF, LQB, Naturschutzverträge**
- SAK
- Parzellen

Eckdaten je Bewirtschafter										Jahr 2024	
Angaben zum Bewirtschafter										UID	
[Redacted Name]										CHE30622159	
[Redacted Address]										Person	
[Redacted Address]										A43020165	
[Redacted Address]										Person	
Ungfähige GPS-Angaben Hauptstandort, WGS84											
Betriebsgrad Längengrad Strasse Ort Name											
Betriebsform											
Betriebsart Kart. ID Betrieb (alt) Rechtsform											
Anerkannt nach LBV BEB103654 (7643) Natürliche Person											
Bewirtschafter mit Störungsgebiet: NEIN Düngervermarker BZG ÖLN Gemein.											
Allgemeine Eckdaten											
SAK Mit. Typ Bio ÖLN Schwerpunktzone Beobachtung											
2.105 (Vorjahr: 2.070) 177600 X 52 (52) Berggebiet											
Flächen in Aren 2024											
LN Offene Ackerfläche Fläche BFF Düngare Fläche Schlepptrauhöhe 2023 Überschneidung Inwertfläche Naturland / Düngare Fläche											
2'463.45 98.36 207.99 2'379.96 393.06											
Tierhaltung											
TID Type Standort TID-Id Gemein. Kontrakt E Kontrakt N Höhe Status											
114052 Tierstandort T/VD 1344240 Rüschegg 2594565 1160275 990 Aktiv											
Tierbestand 2023											
Perioden: 1.1.2023 - 31.12.2023 Anmerkungen für 2024											
Übersicht g/akt/m/eng											
Code Bestand ÖLN Tage Bestand Bestand NST RTS RAUS Weide Code											
Standort 10.0 Sommer von 30 Störung											
Mischvieh 114052 1110 27.1 27.1 0 27.1 26 0.0 X AD1											
weidliche Tiere von 365 bis 730 Tage alt 114052 1123 3.2 1.9 62 3.0 6 0.5 X AD3											
weidliche Tiere von 365 bis 730 Tage alt 114052 1128 5.9 2.4 679 4.0 7 2.7 X AD3											
weidliche Tiere von 180 bis 365 Tage alt 114052 1141 6.1 2.0 159 5.7 6 0.5 X AD4											
weidliche Tiere von 180 bis 365 Tage alt 114052 1142 7.8 1.0 0 7.8 6 0.0											
weidliche Tiere von 180 bis 365 Tage alt 114052 1143 0.0 0.0 0 0.0 0 0.0											
weidliche Tiere von 180 bis 365 Tage alt 114052 1144 1.4 0.2 0 1.4 2 0.0											
Loggieren 114052 1703 45.0 0.4 0 45.0 45 0											

42

Eckdaten je Bewirtschafter Jahr 2024

Angaben zum Bewirtschafter

US: CHE305623159
 iur: A43020165
 Natürliche Person

Personennummer: 7
 Geburtsdatum: 1979-01-01
 Geburtsort: [unbekannt]

Ungefähre GPS-Angaben Hauptstandort: WG384

Streuungsgrad: [unbekannt] | Längegrad: [unbekannt] | Straße: [unbekannt] | Ort: [unbekannt] | Name: [unbekannt]

Betriebsform: [unbekannt] | Kart. ID (Betriebs ID): [unbekannt] | Rechtsform: [unbekannt]
 Anerkannt nach LBV: [unbekannt] | BEB: 103054 (7942) | Natürliche Person

Bewirtschafter mit Sömmerungsbetrieb: NEIN | Dispersionsmarker: [unbekannt] | BZO: [unbekannt] | ÖLN: Gemein.

Allgemeine Eckdaten

Stk	Min. wertigkeit	Typ Btl	ÖLN	Schwermetalle	Gefährlichkeit
2.105 (Vogeljahr: 2.070)	177660		X	52 (52)	Berggebiet

Flächen in Acres 2024

LN	Offene Ackerfläche	Fläche BFF I	Düngere Fläche	Schlagenschnittlänge 2023	Überschneidung ausgewählte Fläche / Düngere Fläche
2.463.45	96.56	207.69	2.379.96	393.06	

Tierhaltung

PID	Type Standort	PID-IV	Gemeinsch	Kontrollnr. E	Kontrollnr. N	Info	Status	
114002	Tierstandort T1/D		1344240	Rüschegg	2094606	1190275	960	ABV

Tierbestand 2023

ID	Code	Bezeichnung	Art	Stamm	Tage	Beleg	Beleg	Beleg	NST	BTS	RKSZ	Wende	Cover	Anmerkung für 2024	
														grün	grün
114002	1103	27.1	20.1	0	20.1	26	0.0	X							
114002	1123	3.2	1.9	82	3.0	6	0.5	X							
114002	1128	5.0	2.4	679	4.8	7	2.7	X							
114002	1141	6.1	2.0	159	5.7	8	0.5	X							
114002	1142	7.8	1.0	0	7.8	8	0.0								
114002	1143	0.0	0.0	0	0.0	0.0	0.0								
114002	1144	1.4	0.2	0	1.4	2	0.0								
114002	1703	45.0	0.4	0	45.0	45	0								

Fachbereiche «Standard» ist immer so eingestellt: so belassen!

1. Auswertungen → Eckdaten PDF anwählen
2. Suchen drücken
3. Ausführen drücken → eine PDF-Datei wird generiert und in den Downloads des Computers gespeichert.

ACHTUNG: Anzahl Sätze darf max. 1 sein, sonst kann kein PDF generiert werden. Wenn auf dasselbe PID z.B. noch die Sömmerung registriert ist, kann bei Anzahl Sätze mehr als 1 steht. Dann muss bei den Filterkriterien noch der Betriebstyp angepasst werden.

1. Biodiversität, ökologische Vernetzung und Landschaftsqualität

Übersicht BFF

ID BewE	ID Kultur	Code	Kultur	Fläche/ Bäume	BFF I	BFF II	B_INV	NS-V	Vernetzung	Nutzung Vernetz	M_Gebiet_V
182136	228740	617	EXWE	57.67	57.67	0.00	0.00	0.00	57.67		BE-Projekt 03
182136	239654	617	EXWE	35.38	35.38	0.00	0.00	0.00	35.38		BE-Projekt 03
182136	239655	921	HOFO	3.00	3.00	0.00		0.00	3.00		BE-Projekt 03
182136	239657	921	HOFO	7.00	7.00	0.00		0.00	7.00		BE-Projekt 03
182136	308256	611	EXWI	5.00	5.00	0.00	0.00	0.00	5.00	BE 1	BE-Projekt 03
182136	1080244	921	HOFO	2.00	2.00	0.00		0.00	2.00		BE-Projekt 03
239376	1080292	611	EXWI	29.70	29.70	26.63	26.63	26.63	29.70	BE 6	BE-Projekt 03
243823	849879	622	Heuwi. Sömm. EXWI	121.97	121.97	83.00	83.00	83.00	121.97	BE 1	BE-Projekt 03
243855	849878	622	Heuwi. Sömm. EXWI	39.66	39.66	15.29	15.29	15.29	39.66	BE 1	BE-Projekt 03
625544	849880	622	Heuwi. Sömm. EXWI	71.04	71.04	18.31	18.31	18.31	71.04	BE 4	BE-Projekt 03
625544	849881	622	Heuwi. Sömm. EXWI	11.29	11.29	1.08	1.08	1.08	11.29	BE 4	BE-Projekt 03
698559	795631	617	EXWE	30.02	30.02	26.24	26.24	26.24	30.02		BE-Projekt 03

1. Bewirtschaftungseinheit
2. Kultur
3. Anteil in BFF 1
4. Anteil in BFF 2
5. Anteil Bundesinventar
6. Naturschutzvertrag
7. Anteil in Vernetzung
8. Nutzungsart

18.02.2026
Informationsveranstaltung für Landwirte
Vernetzung, Biodiversität und Landschaftsqualität
& Gruppenberatungen Inforama Hondrich

INFORAMA
BILDUNGS-, BERATUNGS- UND TAGUNGSZENTRUM

Regionalkonferenz
Oberland-Ost

45

1. Biodiversität, ökologische Vernetzung und Landschaftsqualität

Überblick

- Verlängerung Landschaftsqualitätsprojekte bis 31.12.2027
- Massnahmen und Anforderungen bleiben gleich

Landschaftsqualität

- ⇒ Flexible Massnahmen
- ⇒ **Konstante Massnahmen**
- ⇒ Investitionsmassnahmen

Formular für die Anpassung von Massnahmen der Landschaftsqualitätsbeiträge

- Reduktion einzelner konstanter Massnahmen**
 - **Online-Formular ANF** → Rückforderungen
 - gleichwertiger Ersatz → konstante Massnahme/gleicher Betrag

45

18.02.2026
Informationsveranstaltung für Landwirte
Vernetzung, Biodiversität und Landschaftsqualität
& Gruppenberatungen Inforama Hondrich

INFORAMA
BILDUNGS-, BERATUNGS- UND TAGUNGSZENTRUM

Regionalkonferenz
Oberland-Ost

45

1. Biodiversität, ökologische Vernetzung und Landschaftsqualität

Überblick

- Verlängerung Landschaftsqualitätsprojekte bis 31.12.2027
- Massnahmen und Anforderungen bleiben gleich

Landschaftsqualität

- ⇒ Flexible Massnahmen
- ⇒ **Konstante Massnahmen**
- ⇒ Investitionsmassnahmen

- Massnahmen Betrieb** ↔ **Massnahmen BewE**
 - HOFO
 - Einheimische Laubbäume

46

Erhebungen PID: 441159 | Name, Vorname: | B ID: 108458 | Betr. Typ: LBV mit DZ | Betr. Name: | 47

ERHEBUNG LQB Dokumente und Hinweise

Aktuelles / Information
 Erhebungsstelle
 Überprüfen Bewirtschaftung
 Bewirtschaftung
 Arbeitskräfte
 Zahlverbindung
 Tiere / Standorte
 Bewirtschaftungseinheiten
 Landabgabe
 Kulturen / BFF I
 BFF II / Vernetzung
 Landschaftsqualität
 Massnahmen
 Massnahmendetails
 Kantonale Massnahmen
 Vereinfachte Nährstoffbilanz
 Dokumente bestellen
 Prüfen und Aktualisieren

MASSNAHMEN Raumdaten

Berechnungsvorlauf starten

Stufe	Massnahme	Massnahmentyp	Bonus	Faktor Kürzu...	Menge	Einheit	Vertrag ab	Letzte Erw.	Berechtigung
Betrieb	Diversitätsbonus	Flexibel	Kein Bonus	1	800.00	Franken			<input type="checkbox"/>
Betrieb	Hecken, Feld- und Ufergehölz mit Pufferstreif...	Konstant	Beitrag +25%	1	3.34	Aren	01.01.2023	01.01.2023	<input checked="" type="checkbox"/>
Betrieb	Hochstammfeldobstbäume BFF als Einzelbau...	Konstant	Beitrag +25%	1	31.00	Anzahl	01.01.2023	01.01.2023	<input checked="" type="checkbox"/>
Betrieb	Pflanzung von Hochstammfeldobstbäumen	Konstant	Kein Bonus	1	0	Anzahl	02.03.2015	26.05.2015	<input checked="" type="checkbox"/>
Betrieb	Pflanzung von Hochstammfeldobstbäumen	Konstant	Kein Bonus	1	0	Anzahl	20.02.2019	20.02.2019	<input checked="" type="checkbox"/>
Betrieb	Pflanzung von Hochstammfeldobstbäumen	Konstant	Kein Bonus	1	0	Anzahl	23.02.2021	23.02.2021	<input checked="" type="checkbox"/>
Betrieb	Pflanzung von Hochstammfeldobstbäumen	Konstant	Kein Bonus	1	2	Anzahl	06.02.2024	06.02.2024	<input checked="" type="checkbox"/>
BEWE	Einheimische Laubbäume als Einzelbäume, B...	Konstant	Beitrag +25%	1	2	Anzahl	01.01.2023	01.01.2023	<input checked="" type="checkbox"/>
BEWE	Einheimische Laubbäume als Einzelbäume, B...	Konstant	Beitrag +25%	1	2	Anzahl	06.02.2024	06.02.2024	<input checked="" type="checkbox"/>
BEWE	Einheimische Laubbäume als Einzelbäume, B...	Konstant	Beitrag +25%	1	1	Anzahl	06.02.2024	06.02.2024	<input checked="" type="checkbox"/>
BEWE	Holzbrunnen	Konstant	Kein Bonus	1	1	Anzahl	01.01.2023	01.01.2023	<input checked="" type="checkbox"/>
BEWE	Kleinstrukturen	Konstant	Kein Bonus	1	5	Anzahl	01.01.2023	01.01.2023	<input checked="" type="checkbox"/>
BEWE	Naturmahe, stehende Kleingewässer	Konstant	Kein Bonus	1	1	Anzahl	01.01.2023	01.01.2023	<input checked="" type="checkbox"/>
BEWE	Traditionelle Steinmauern als Stützmauer	Konstant	Kein Bonus	1	250.00	Meter	01.01.2023	01.01.2023	<input checked="" type="checkbox"/>
BEWE	Traditionelle Steinmauern als Stützmauer	Konstant	Kein Bonus	1	30.00	Meter	01.01.2023	01.01.2023	<input checked="" type="checkbox"/>
BEWE	Trockensteinmauern und Steinwälle	Konstant	Kein Bonus	1	50.00	Meter	01.01.2023	01.01.2023	<input checked="" type="checkbox"/>
BEWE	Unbefestigte Bewirtschaftungswege mit Gras...	Konstant	Kein Bonus	1	150.00	Meter	01.01.2023	01.01.2023	<input checked="" type="checkbox"/>
BEWE	Wald-Vorland	Konstant	Kein Bonus	1	700.00	Meter	01.01.2023	01.01.2023	<input checked="" type="checkbox"/>
BEWE	Wald-Vorland	Konstant	Kein Bonus	1	200.00	Meter	01.01.2023	01.01.2023	<input checked="" type="checkbox"/>
BEWE	Wald-Vorland	Konstant	Kein Bonus	1	250.00	Meter	01.01.2023	01.01.2023	<input checked="" type="checkbox"/>
BEWE	Wald-Vorland	Konstant	Kein Bonus	1	450.00	Meter	01.01.2023	01.01.2023	<input checked="" type="checkbox"/>
BEWE	Wald-Vorland	Konstant	Kein Bonus	1	500.00	Meter	23.02.2023	23.02.2023	<input checked="" type="checkbox"/>
BEWE	Weideinfrastruktur aus Holz	Konstant	Kein Bonus	1	150.00	Meter	01.01.2023	01.01.2023	<input checked="" type="checkbox"/>

Übersicht alle Massnahmen

- Massnahmen Betrieb: es erscheinen ALLE im BFF I angemeldeten HOFOS.
- Massnahmen BewE: es erscheinen nur die EBBGs, welche aktiv in der LQ in der entsprechenden BewE angemeldet wurden. Unbedingt Anzahl EBBGs in BFF I mit Anzahl in LQ vergleichen!!! Allenfalls die in der LQ fehlenden Bäume in der entsprechenden BewE nachmelden. Vorschriften beachten: u.a. 10m Distanz zu anderen Gehölzen und zum Waldrand.

1. Biodiversität, ökologische Vernetzung und Landschaftsqualität

Hochstammfeldobstbäume HOFO

- Beiträge für BFF I, BFF II und V **erst ab 20 angemeldeten HOFO**
- Beiträge für LQ **bereits ab 1. angemeldetem HOFO**

Pflanzung mit LQ-Beitrag:
 160.-/Baum
 bis max. 20 Bäume

Baumarten	BFF I	BFF II	Vernetzung V	Landschaftsqualität LQ	Total Fr./Baum
Kern- und Steinobst 921 Kastanien 923	13.50	31.50	5	10	60
Nussbäume 922	13.50	16.50	5	10	45

49

1. Biodiversität, ökologische Vernetzung und Landschaftsqualität

Investitionsmassnahme: Pflanzung von Bäumen

- HOFO und EBBG
- An Stichtagserhebung **bei LQ** eintragen (Massnahme Betrieb)
- An Stichtagserhebung **bei BFF** anmelden, wenn **Pflanzung vor dem 1. Mai**
- **Mehr als 5 Bäume: Gesuch an Beraterin schicken**
- Pflanzung geeigneter Sorten, am besten Nov. – April
- Anbinden und Stammschutz/Viehschutz anbringen
- **Unbedingt mit Mäusegitter!**
- BFF I, BFF II und LQ verlangen „**fachgerechte Baumpflege**“ → **Schnittkurs!**

Pflanzung mit LQ-Beitrag:
 160.-/Baum
 bis max. 20 Bäume



50

1. Biodiversität, ökologische Vernetzung und Landschaftsqualität

Schnittkurs Hochstammfeldobstbäume HOFO

- **Kursdaten: 26. Februar oder 4. März**
 von 9.00 – ca. 16.30 Uhr im Raum Interlaken
- Anfänger und Fortgeschrittene
- Gratis für Landwirte!
- **Anmeldung bis 24. Februar online**
www.oberland-ost.ch → «Aktuell»



51

1. Biodiversität, ökologische Vernetzung und Landschaftsqualität

Kurs Hecken- und Gehölzpflege

- BFF I, BFF II, V und LQ verlangen «**Pflege mindestens alle 8 Jahre**»
- **Kursdatum: 5. März**
 von 8.30 – ca. 12.00 Uhr im Raum Brienz
- Gratis für Landwirte!
- **Anmeldung bis 20. Februar online**
www.oberland-ost.ch → «Aktuell»



52